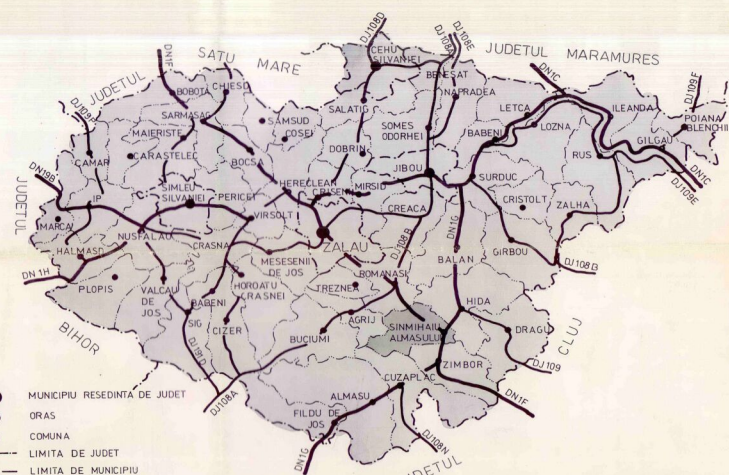
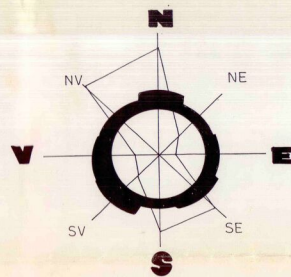


# PUG PLAN URBANISTIC GENERAL

## comuna SINMIHAIU ALMASULUI

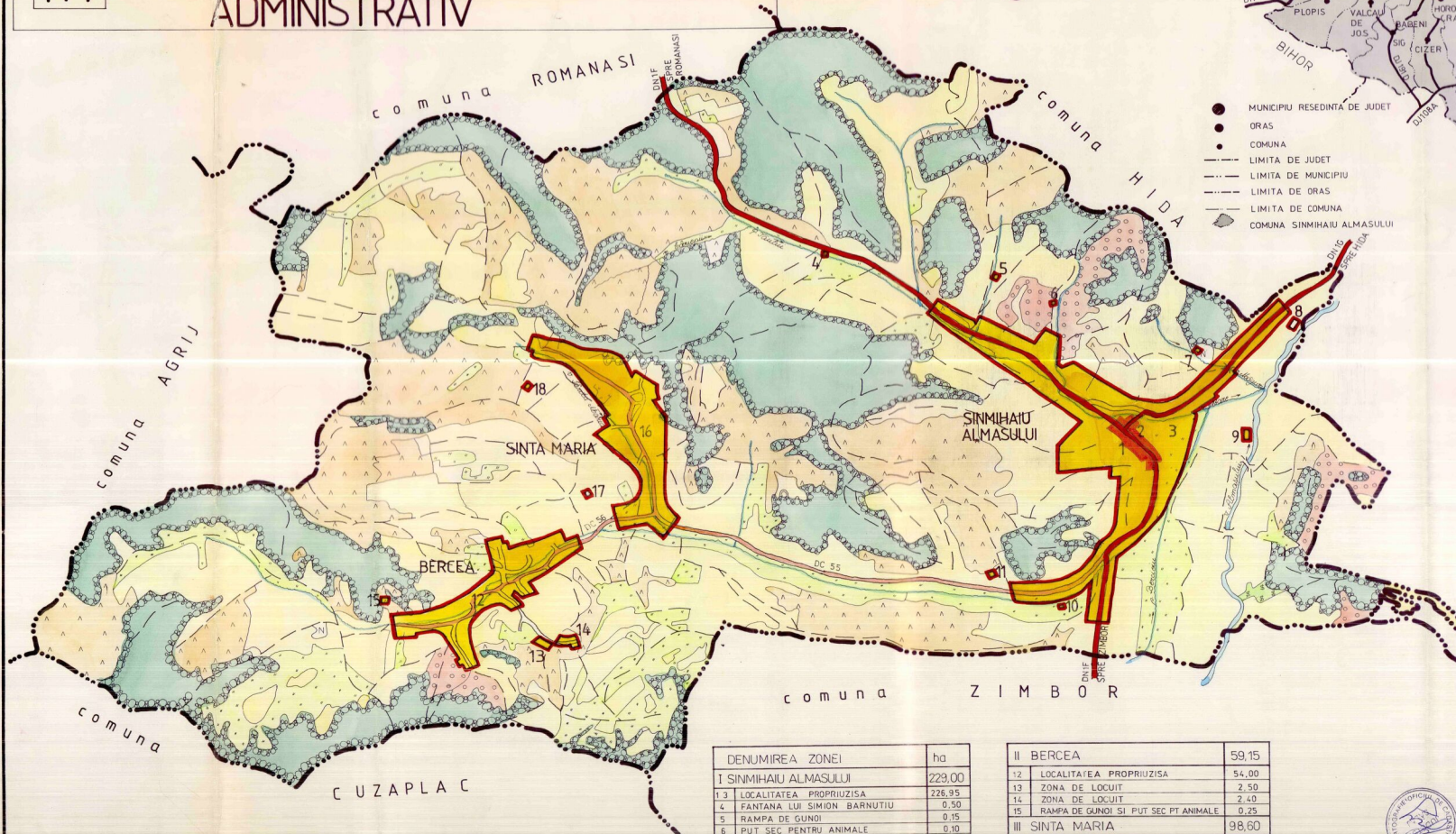
### INCADRAREA IN TERITORIUL ADMINISTRATIV

IT1



### LEGENDA

- LIMITE
- LIMITA TERITORIULUI ADMINISTRATIV
- LIMITA TERITORIULUI INTRAVILAN PROPUS
- FOLOSINTA SI DESTINATIA TERENURILOR
- TEREN ARABIL
- PASUNI
- FANETE
- VII
- LIVEZI
- PADURI
- APE CURGATOARE
- ZONA CENTRALA SI ALTE ZONE CU FUNCTIUNI COMPLEXE DE INTERES PUBLIC
- ZONA DE LOCUINTA SI FUNCTIUNI COMPLEMENTARE
- ZONA UNITATI INDUSTRIALE / UNITATI AGRICOLE
- ZONA SPATII VERZI / TERENURI DE SPORT
- ZONA DE GOSPODARIE COMUNALA
- DRUMURI NATIONALE
- DRUMURI COMUNALE



DENUMIREA ZONEI	ha
I SINMIHAIU ALMASULUI	229,00
1 3 LOCALITATEA PROPRIUZIISA	226,95
4 FANTANA LUI SIMION BARNUTIU	0,50
5 RAMPA DE GUNOI	0,15
6 PUT SEC PENTRU ANIMALE	0,10
7 RAMPA DE GUNOI	0,15
8 STATIE EPURARE	0,45
9 ZONA DE CAPTARE SI POMPARE APA	0,50
10 BAZIN DE APA	0,05
11 RAMPA DE GUNOI	0,15

II BERCEA	59,15
12 LOCALITATEA PROPRIUZIISA	54,00
13 ZONA DE LOCUIT	2,50
14 ZONA DE LOCUIT	2,40
15 RAMPA DE GUNOI SI PUT SEC PT ANIMALE	0,25
III SANTA MARIA	98,60
16 LOCALITATEA PROPRIUZIISA	98,35
17 RAMPA DE GUNOI	0,15
18 PUT SEC PENTRU ANIMALE	0,10
TOTAL	386,75



DIRECTOR SEF PROIECT	ING DEAK TEH KOZMA	BENEFICIAR CONSILIUL JUDETEAN SALAJ	PLANSA
SC PROCONSAL SA ZALAU		PLAN URBANISTIC GENERAL COMUNA SINMIHAIU ALMASULUI	1
CALITATEA INTOCMIT	NUMELE TEH KOZMA	SEMNTURA Kozma	PR NR 3000/97
DESEINAT PR SPECIALIT	TEH KOZMA	SCARA 1:25000	FAZA PUG INCADRAREA IN TERITORIUL ADMINISTRATIV